




















Strategiczna mapa hałasu
dla dróg wojewódzkich
na terenie województwa dolnośląskiego
o natężeniu ruchu powyżej 3 mln pojazdów rocznie

Mapa terenów zagrożonych hałasem, wskaźnik L_N

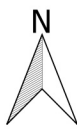
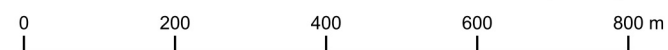
województwo dolnośląskie

Arkusze 69/95

Legenda

-  Granice województw
-  Granice powiatów
-  Jednostki ewidencyjne
-  Obszar objęty analizą
-  Analizowane odcinki dróg wojewódzkich
-  Pozostałe drogi
-  Mosty, wiadukty
-  Osie torów kolejowych
-  Ekran akustyczny
-  Ciek wodny
-  Wody
-  Tereny zieleni
- Budynki**
-  szpitali, domów opieki społecznej
-  szkół, przedszkoli, żłobków
-  mieszkalne
-  pozostałe
- Przekroczenia L_N**
-  1,0 - 5,0 dB
-  5,1 - 10,0 dB
-  10,1 - 15,0 dB
-  > 15,0 dB

Układ współrzędnych "PL-1992"
Skala 1: 10 000



Zamawiający
Dolnośląska Służba Dróg i Kolei we Wrocławiu
ul. Krakowska 28, 50-425 Wrocław



Wykonawca:
LEMITOR Ochrona Środowiska sp. z o.o. sp. k.
ul. Długosza 40, 51-162 Wrocław

