
















Legenda

-  Granica powiatu
-  Granica jednostki ewidencyjnej
-  Granica opracowania
-  Oś analizowanej drogi
-  Pozostałe drogi
-  Ekran akustyczny
-  Budynki
-  Szpitale, domy opieki społecznej
-  Szkoły, przedszkola
-  Wody
-  Tereny zieleni

L_{DWN} w dB(A)

-  55 - 60
-  60 - 65
-  65 - 70
-  70 - 75
-  > 75

200 0 200 400 600 m

Układ współrzędnych "1992"

Skala 1:10 000

Wrocław, lipiec 2017 r.

Zamawiający:

Województwo Dolnośląskie - Dolnośląska
Służba Dróg i Kolei we Wrocławiu
ul. Krakowska 28
50-425 Wrocław

Wykonawca:

LEMITOR Ochrona Środowiska Sp.z o.o.
ul. Długosza 40
51-162 Wrocław



Mapa została wykonana zgodnie z obowiązującymi przepisami prawa w zakresie sporządzania map akustycznych oraz kopia akredytacji w rozumieniu ustawy z dnia 30 sierpnia 2002 r. o systemie oceny zgodności (Dz. U. 2014 r., poz. 1645 z późn. zm.).

