

















Strategiczna mapa hałasu
dla dróg wojewódzkich
na terenie województwa dolnośląskiego
o natężeniu ruchu powyżej 3 mln pojazdów rocznie








Mapa imisyjna rezultatów działań planowanych do realizacji w ciągu 5 lat, wskaźnik L_{DWN}

* obliczenia przeprowadzone na wysokości $h = 2$ m
województwo dolnośląskie

Arkusze 38/95

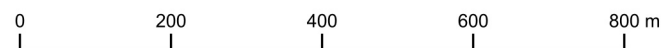
Legenda

-  Granice województw
-  Granice powiatów
-  Jednostki ewidencyjne
-  Obszar objęty analizą
-  Analizowane odcinki dróg wojewódzkich
-  Pozostałe drogi
-  Mosty, wiadukty
-  Osie torów kolejowych
-  Ekran akustyczny
-  Ciek wodny
-  Wody
-  Tereny zieleni
- Budynki**
-  szpitali, domów opieki społecznej
-  szkół, przedszkoli, żłobków
-  mieszkalne
-  pozostałe

- Przedziały imisji L_{DWN}**
-  55,0 - 59,9 dB
-  60,0 - 64,9 dB
-  65,0 - 69,9 dB
-  70,0 - 74,9 dB
-  75,0 - 79,9 dB
-  $\geq 80,0$ dB
-  Oddziaływanie na miasta
powyżej 100 tys. mieszkańców
oraz sąsiednie województwa

Zadanie:
Budowa wschodniej obwodnicy Oleśnicy

Układ współrzędnych "PL-1992"
Skala 1: 10 000



Zamawiający
Dolnośląska Służba Dróg i Kolei we Wrocławiu
ul. Krakowska 28, 50-425 Wrocław



Wykonawca:
LEMITOR Ochrona Środowiska sp. z o.o. sp. k.
ul. Długosza 40, 51-162 Wrocław

