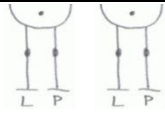
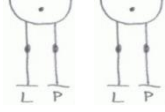
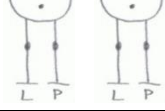
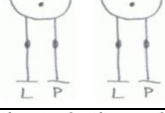
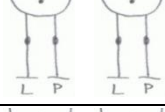
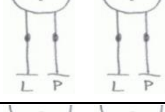
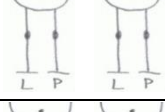
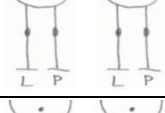
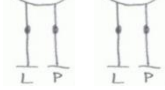
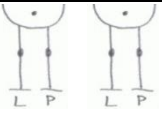
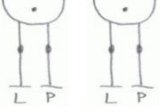
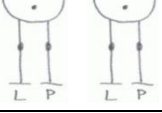
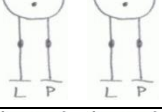
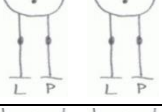
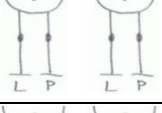
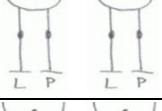
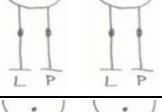
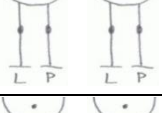
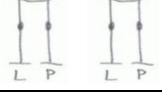


KARTA OBSERWACJI GNIAZD W RAMACH VII MIĘDZYNARODOWEGO SPISU BOCIANA BIAŁEGO 2014

Gmina		Data obserwacji (DD-MM-RR)	Imię, nazwisko i adres zamieszkania obserwatora					Nr karty
Powiat								
Województwo			e-mail:					
			tel.:					
Nazwa gniazda	Lokalizacja gniazda (miejsowość, ulica i nr domu oraz współrzędne GPS*)	Usytuowanie	Platforma	Efekt lęgu	Stan gniazda	Nr zdjęcia	Obecność/brak obrączki	Uwagi
								
								
								
								
								
								
								
								
								

Nie stwierdzono obecności gniazd w następujących miejscowościach w gminie:

Nie udało się skontrolować następujących miejscowości w gminie:

*opcjonalnie

Po zakończeniu prac terenowych dane z karty obserwacji gniazd należy umieścić w internetowej bazie danych Polskiej Kartoteki Przyrodniczej dostępnej pod adresem: kartoteka-przyrodnicza.pl.